


Община Тутракан  
Дирекция „Инфраструктура и  
опазване на околната среда”  
№ 55 / 12.02. 2020г

**С К И Ц А**  
М 1 : 1000  
УПИ XI – 81, квартал 20  
по плана на с. Царев дол  
имота е : **Общинска частна собственост** –  
Акт №965/21.12.2011г, вписана в РС Тутракан с  
вх.р.№4355, акт 115, т.XV/22.12.2020г



УПИ XI-81, кв.20 е с площ от 1270 м<sup>2</sup>  
Изчислението на площта е направено по графичен начин

Планът на с.Царев дол е одобрен със Заповед № 2392 / 09.05.1955г



Копирал : ..... / инж.Б. Стефанова

Заверил и изчислил : ...../Т. Димитрова

Заличени данни -  
чл.1 от ЗЗЛД  
чл.4, ал.1 и чл. 5 от  
Регламент (ЕС)  
2016/679 на  
Европейския  
парламент и съвета




Вх. рег. № ..... 4355 ..... от 2.2.12.20  
 вписан под № ..... 115 ..... том ..... XV  
 лв. входящ регистър: ..... 2849  
 такса по ЗДТ: ..... м.п. 20773  
 Съдия по вписванията: .....

**РЕПУБЛИКА БЪЛГАРИЯ**  
**МИНИСТЕРСТВО НА РЕГИОНАЛНОТО РАЗВИТИЕ И БЛАГОУСТРОЙСТВОТО И**  
**МИНИСТЕРСТВО НА ПРАВОСЪДИЕТО**

ОБЩИНА: ТУТРАКАН


ОБЛАСТ: СИЛИСТРА

УТВЪРЖДАВАМ:  
 (подпис и печат)



Заличени данни -  
 чл.1 от ЗЗЛД  
 чл.4, ал.1 и чл. 5 от  
 Регламент (ЕС)  
 2016/679 на  
 Европейския  
 парламент и съвета

Вписване по ЗС/ПВ  
 Служба по вписванията:



Заличени данни -  
 чл.1 от ЗЗЛД  
 чл.4, ал.1 и чл. 5 от  
 Регламент (ЕС)  
 2016/679 на  
 Европейския  
 парламент и съвета

КМЕТ НА ОБЩИНАТА:  
 Димитър Венков Стефанов  
 (име и фамилия)

СЪДИЯ ПО ВПИСВАНЕТО:  
 .....  
 (име и фамилия)

**ДИМИТЪР  
 КАРАНЕДЕВ**

**АКТ № 965**  
**ЗА ЧАСТНА ОБЩИНСКА СОБСТВЕНОСТ**

Регистър: 2;  
 Досие: 965;

1. ДАТА НА СЪСТАВЯНЕ	21.12.2011 г.
2. ПРАВНО ОСНОВАНИЕ	чл.2, ал.1, т.1; чл.56, ал.1 от ЗОС; §42 от ПЗР към ЗИД на ЗОС и Скица №344/22.11.2011 г. издадена от Сектор "УТ"-Община Тутракан
3. ВИД И ОПИСАНИЕ НА ИМОТА	1. Незастроен урегулиран поземлен имот, Площ: 1270 кв.м. (хиляда двеста и седемдесет кв.м.)
4. МЕСТОНАХОЖДЕНИЕ НА ИМОТА	Област СИЛИСТРА, Община ТУТРАКАН, Царев дол, кв 20, УПИ XI, №81, по плана на с.Царев дол одобрен със Заповед №2392/09.05.1955г.
5. ГРАНИЦИ НА ИМОТА	С - парц.Х-82 И - улица с о.т.25 към о.т.54 Ю - парц.ХII-84 З- парц.ХVI-81,85 СЗ- парц.ХVII-82,83
6. ДАНЪЧНА ОЦЕНКА НА ИМОТА КЪМ МОМЕНТА НА УТВЪРЖДАВАНЕ НА АКТА	2529,80 (две хиляди петстотин двадесет и девет лева и осемдесет стотинки)лв.