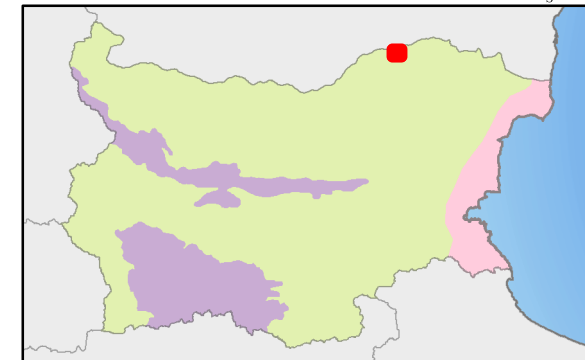


Защитена зона BG0000180 "Боблата" в землищата на с. Старо село, с. Шуменци и гр. Тутракан, община Тутракан



Биогеографски райони

- Алпийски
- Черноморски
- Континентален


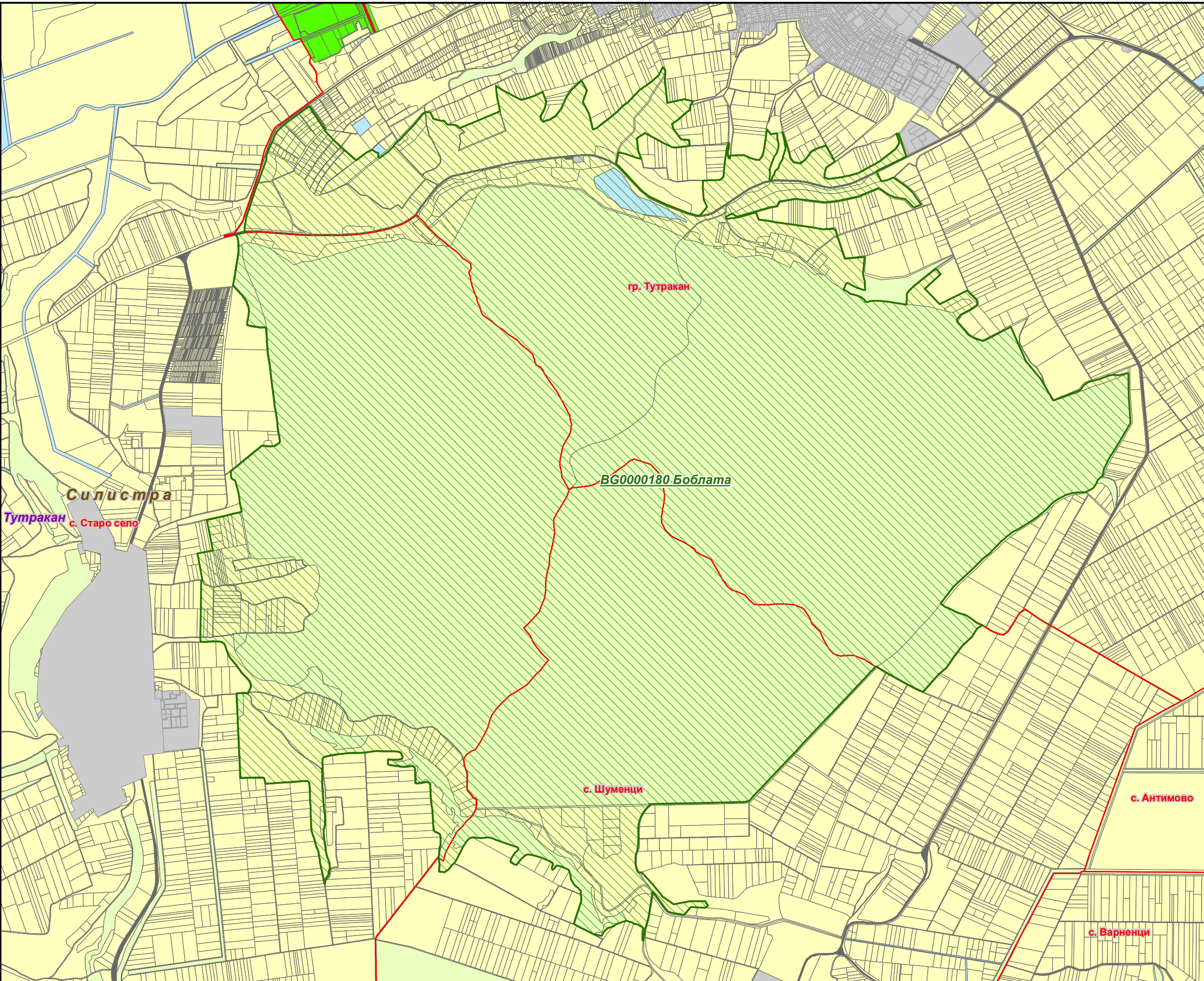
- Защитена зона
- Области
- Общини
- Землища

Вид територия (КВС)

- Селско стопанство
- Горско стопанство
- Населени места
- Повърхностни води
- Транспорт (жп, държавна пътна мрежа)

Вид територия (Кадастрална карта)

- Урбанизирана
- Територия на транспорта
- Земеделска
- Горска
- Територия, заета от води и водни обекти
- Защитена
- Нарушена



1:30 000