

СЛУЖБА ПО ГЕОДЕЗИЯ, КАРТОГРАФИЯ И КАДАСТЪР - ГР. СИЛИСТРА

7500, ПОЩЕНСКА КУТИЯ 198, Ул. "ИЛИЯ БЛЪСКОВ" №1, ет.3, 086/822397; 821788,
siliistra@cadastre.bg, БУЛСТАТ:130362903

СКИЦА НА ПОЗЕМЛЕН ИМОТ
№ 15-495744-05.06.2019 г.

Поземлен имот с идентификатор 03527.52.300

С. Белица, общ. Тутракан, обл. Силистра

По кадастралната карта и кадастралните регистри, одобрени със Заповед РД-18-613/28.02.2018 г.

на ИЗПЪЛНИТЕЛЕН ДИРЕКТОР НА АГКК

Последно изменение със заповед: няма издадена заповед за изменение в ККР

Адрес на поземления имот: местност ДО СЕЛОТО

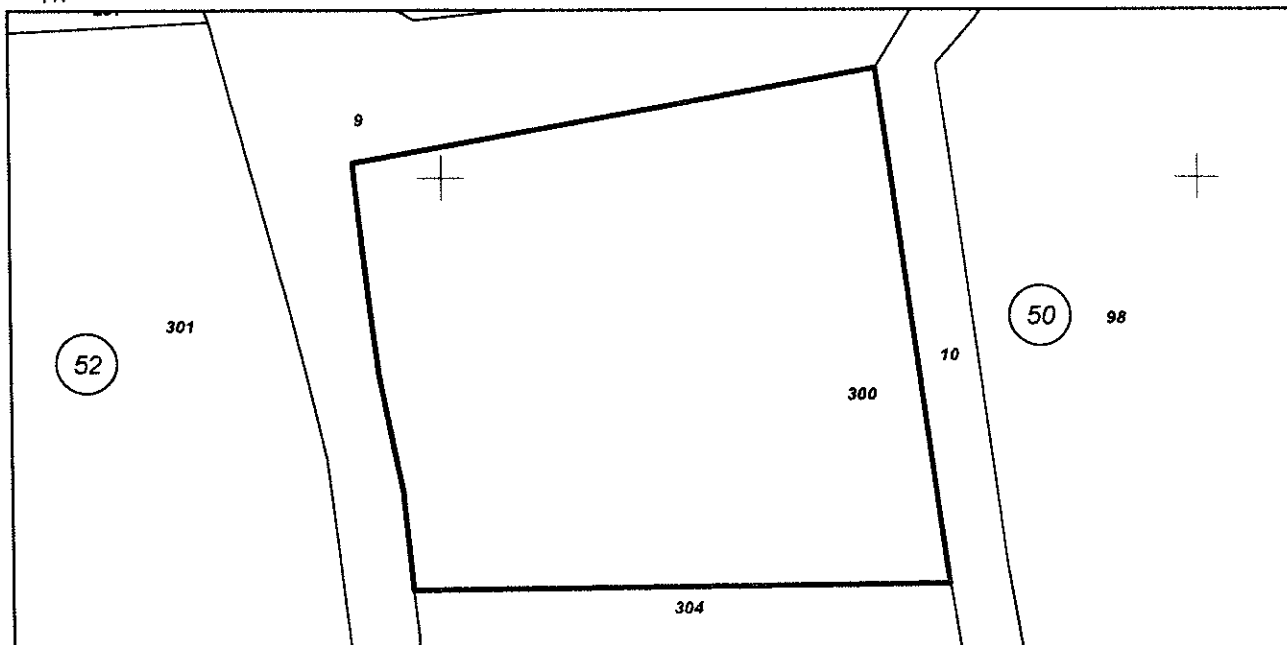
Площ: 4489 кв.м

Трайно предназначение на територията: Земеделска

Начин на трайно ползване: Нива

Категория на земята при неполивни условия: 4

Координатна система БГС2005



М 1:1000

Стар идентификатор: няма

Номер по предходен план: 000300

Съседни: 03527.52.9, 03527.52.304, 03527.52.10

Собственици:

1. 000565626, ОБЩИНА ТУТРАКАН


Ид. част 1/1, площ 4487 кв.м. от правото на собственост

Акт за частна общинска собственост № 163 том 3 рег. 873 дело 555 от 29.04.2014г., издаден от СЛУЖБА ПО ВПИСВАНИЯТА - ТУТРАКАН

Носители на други вещни права:

няма данни

Скица № 15-495744-05.06.2019 г. издадена въз основа на документ с входящ № 01-241744-04.06.2019 г.



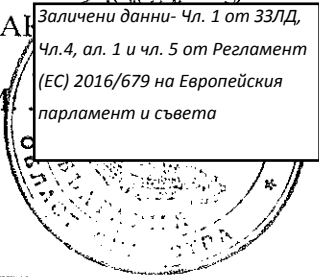
Заличени данни- Чл. 1 от ЗЗЛД, Чл.4, ал. 1 и
чл. 5 от Регламент (ЕС) 2016/679 на
Европейския парламент и съвета



РЕПУБЛИКА БЪЛГАРИЯ
МИНИСТЕРСТВО НА РЕГИОНАЛНОТО РАЗВИТИЕ И БЛАГОУСТРОЙСТВОТО И
МИНИСТЕРСТВО НА ПРАВОСЪДИЕТО

ОБЩИНА: ТУТРАКАН

УТВЪРЖДАВАМ
 (подпис и печат)



КМЕТ НА ОБЩИНАТА:
 Димитър Венков Стефанов
 (име и фамилия)

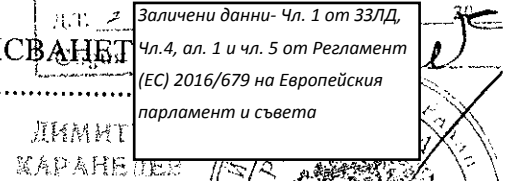
Вписване по ЗС/ПВ
 Служба по вписванията:

ОБЛАСТ: СИЛИСТРА

Служба по вписванията гр. Тутракан
 Вх. рег. № 873 / 29-04-2014
 Акт № 163 том III дело № 555 / 2014
 Партидни книги: том _____ стр. _____
 Екземпляр партида 31074

СЪДИЯ ПО ВПИСВАНИЕТО

 (име и фамилия)



АКТ № 1691
ЗА ЧАСТНА ОБЩИНСКА СОБСТВЕНОСТ

Регистър: 2;
 Досие: 1691;

1. ДАТА НА СЪСТАВЯНЕ	24.04.2014
2. ПРАВНО ОСНОВАНИЕ	чл.2, ал.1, т.1; чл.56, ал.1 от ЗОС, във връзка с чл.19, ал.1 и чл.25, ал.1 от ЗСПЗЗ; Протоколно решение на ОД"Земеделие"- Силистра № 2 / 01.12.2008г. и Скица № К09014/ 12.03.2014г. издадена от Общинска служба по земеделие - гр.Тутракан
3. ВИД И ОПИСАНИЕ НА ИМОТА	1.Земеделска земя, Площ: 4.487 дка. (четири дка и четиристотин осемдесет и седем кв.м.) - с начин на трайно ползване: нива - категория на земята при неполивни условия: IV /четвърта/
4. МЕСТОНАХОЖДЕНИЕ НА ИМОТА	Област СИЛИСТРА, Община ТУТРАКАН, Белица, Поземлен имот с идентификатор № 000300, Местност:" ДО СЕЛОТО", по картата на възстановената собственост на с.Белица, / ЕКАТТЕ 03527/
5. ГРАНИЦИ НА ИМОТА	С- пол. път №052009 И- пол. път № 052010 Ю- поз. имот № 000304 З- пол. път №052009
6. ДАНЪЧНА ОЦЕНКА НА ИМОТА КЪМ МОМЕНТА НА УТВЪРЖДАВАНЕ НА АКТА	607.80 (шестстотин и седем лева и осемдесет стотинки) лв.



7. СЪСОБСТВЕНИЦИ

8. № И ДАТА НА СЪСТАВЕНИ ПО-РАНО АКТОВЕ Няма

9. ПРЕДОСТАВЕНИ ПРАВА ЗА УПРАВЛЕНИЕ
От Кмета на Община Тутракан на осн.чл.12, ал.5 от ЗОС.

10. АКТОСЪСТАВИТЕЛ
Снежана Накова
гл.експерт Общинска собственост

Заличени данни- Чл. 1 от ЗЗЛД, Чл.4,
ал. 1 и чл. 5 от Регламент (ЕС) 2016/679
на Европейския парламент и съвета

ПОДПИС

11. ЗАБЕЛЕЖКИ