



Служба по Вписванията гр. Тутракан
 Вх. рег. № 1042 / 13-0020 2019
 Акт № 40 том IV / дело № 627 / 2019
 Партидна книга: том _____ стр. _____
 Имотна партида _____
 ЕГ. / _____ кв. № _____ / _____ 20 _____
 Вписванията:

РЕПУБЛИКА БЪЛГАРИЯ
 МИНИСТЕРСТВО НА РЕГИОНАЛНОТО РАЗВИТИЕ И БЛАГОУСТРОЙСТВОТО И
 МИНИСТЕРСТВО НА ПРАВОСЪДИЕТО

ОБЩИНА: ТУТРАКАН

ОБЛАСТ: СИЛИСТРА

УТВЪРЖДАВАМ
 (подпис и печат)

Заличени данни- Чл. 1 от ЗЗЛД,
 Чл.4, ал. 1 и чл. 5 от Регламент
 (ЕС) 2016/679 на Европейския
 парламент и съвета

Вписване по ЗС/ПВ
 Служба по вписванията:



КМЕТ НА ОБЩИНАТА:
 Димитър Венков Стефанов
 (име и фамилия)

СЪДИЯ ПО В

 (име и фамилия)

Заличени данни- Чл. 1 от ЗЗЛД,
 Чл.4, ал. 1 и чл. 5 от Регламент
 (ЕС) 2016/679 на Европейския
 парламент и съвета

КАРАНЕДЕВ

АКТ № 2395
ЗА ЧАСТНА ОБЩИНСКА СОБСТВЕНОСТ

Регистър: 2;
 Досие: 2395;

1. ДАТА НА СЪСТАВЯНЕ	12.06.2019г.
2. ПРАВНО ОСНОВАНИЕ	чл.2, ал.1, т.1; чл.56, ал.1, чл.59 ал.1 от ЗОС и Скица №15-302939/05.04.2019г. издадена от СГКК-Силистра.
3. ВИД И ОПИСАНИЕ НА ИМОТА	1. Незастроен неурегулиран поземлен имот, Площ: 210 кв.м. (двеста и десет кв.м.) - НТП: за ниско застрояване до 10 м.
4. МЕСТОНАХОЖДЕНИЕ НА ИМОТА	Област СИЛИСТРА, Община ТУТРАКАН, ТУТРАКАН кв 129, Поземлен имот с идентификатор № 73496.501.954, по КК одобрена със Заповед РД-18-6 / 04.02.2008г. дан. партиден № 690712766 - част от стара улица, Улица "Яне Сандански",
5. ГРАНИЦИ НА ИМОТА	Северозапад- поземлен имот № 73496.501.950 Североизток- поземлен имот № 73496.501.2382 Югоизток- улица № 73496.501.285 Югозапад- поземлен имот № 73496.501.955
6. ДАНЪЧНА ОЦЕНКА НА ИМОТА КЪМ МОМЕНТА НА УТВЪРЖДАВАНЕ НА АКТА	-1806.00 (хиляда осемстотин и шест лева)лв.

7. СЪСОБСТВЕНИЦИ

8. № И ДАТА НА СЪСТАВЕНИ
ПО-РАНО АКТОВЕ

Няма

9. ПРЕДОСТАВЕНИ ПРАВА ЗА УПРАВЛЕНИЕ
От Кмета на Община Тутракан на осн.чл.12, ал.5 от ЗОС

10. АКТОСЪСТАВИТЕЛ

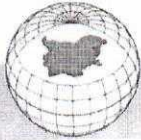
Снежана Накова

гл.експерт Общинска собственост

Заличени данни- Чл. 1 от ЗЗЛД,
Чл.4, ал. 1 и чл. 5 от Регламент
(ЕС) 2016/679 на Европейския
парламент и съвета

Подпис

11. ЗАБЕЛЕЖКИ



АГЕНЦИЯ ПО ГЕОДЕЗИЯ,
КАРТОГРАФИЯ И КАДАСТЪР

София 1018, кв. Павлово, ул. Мусала №1
ТЕЛ.: 02/818 83 83, ФАКС: 02/955 53 33
ACAD@CADASTRE.BG • WWW.CADASTRE.BG
стр. 1 от 1

СЛУЖБА ПО ГЕОДЕЗИЯ, КАРТОГРАФИЯ И КАДАСТЪР - ГР. СИЛИСТРА

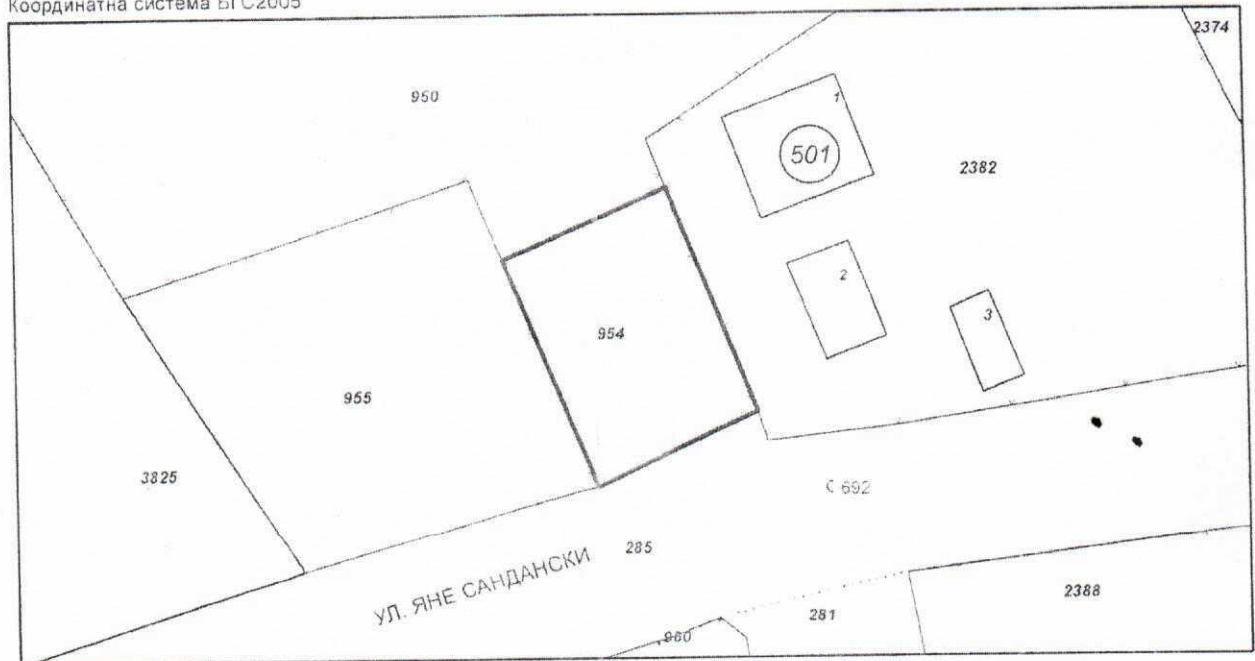
7500, ПОЩЕНСКА КУТИЯ 198, Ул. "ИЛИЯ БЛЪСКОВ" №1 ет3 086/822397; 821788.
silistra@cadastre.bg, БУЛСТАТ:130362903

СКИЦА НА ПОЗЕМЛЕН ИМОТ № 15-302939-05.04.2019 г.

Поземлен имот с идентификатор 73496.501.954

Гр. Тутракан, общ. Тутракан, обл. Силистра
По кадастралната карта и кадастралните регистри, одобрени със Заповед РД-18-6/04.02.2008 г.
на **ИЗПЪЛНИТЕЛЕН ДИРЕКТОР НА АГКК**
Последно изменение със заповед: няма издадена заповед за изменение в КККР
Адрес на поземления имот: гр. Тутракан, п.к. 7600, ул. ЯНЕ САНДАНСКИ
Площ: 210 кв.м
Трайно предназначение на територията: Урбанизирана
Начин на трайно ползване: Ниско застрояване (до 10 м)

Координатна система БГС2005




М 1:500

Стар идентификатор: няма
Номер по предходен план: няма
Съседи: 73496.501.955, 73496.501.285, 73496.501.2382, 73496.501.950

Собственици:
1. 000565626, ОБЩИНА ТУТРАКАН
Няма данни за идеалните части
Няма документ за собственост

Носители на други вещни права:
няма данни

Скица № 15-302939-05.04.2019 г. издадена въз основа на
документ с входящ № 01-148797-04.04.2019 г.



/Надежда Николова/