

## СЛУЖБА ПО ГЕОДЕЗИЯ, КАРТОГРАФИЯ И КАДАСТЪР - ГР. СИЛИСТРА

7500. ПОЩЕНСКА КУТИЯ 198. Ул. "ИЛИЯ БЛЪСКОВ" №1, ет.3. 086/822397: 821788.  
silistra@cadastre.bg. БУЛСТАТ: 130362903

### СКИЦА НА ПОЗЕМЛЕН ИМОТ № 15-356837-19.04.2019 г.

Поземлен имот с идентификатор **03527.52.307**

С. Белица, общ. Тутракан, обл. Силистра

По кадастралната карта и кадастралните регистри, одобрени със Заповед РД-18-613/28.02.2018 г.  
на **ИЗПЪЛНИТЕЛЕН ДИРЕКТОР НА АГКК**

Последно изменение със заповед: **няма издадена заповед за изменение в КККР**

Адрес на поземления имот: **местност ДО СЕЛОТО**

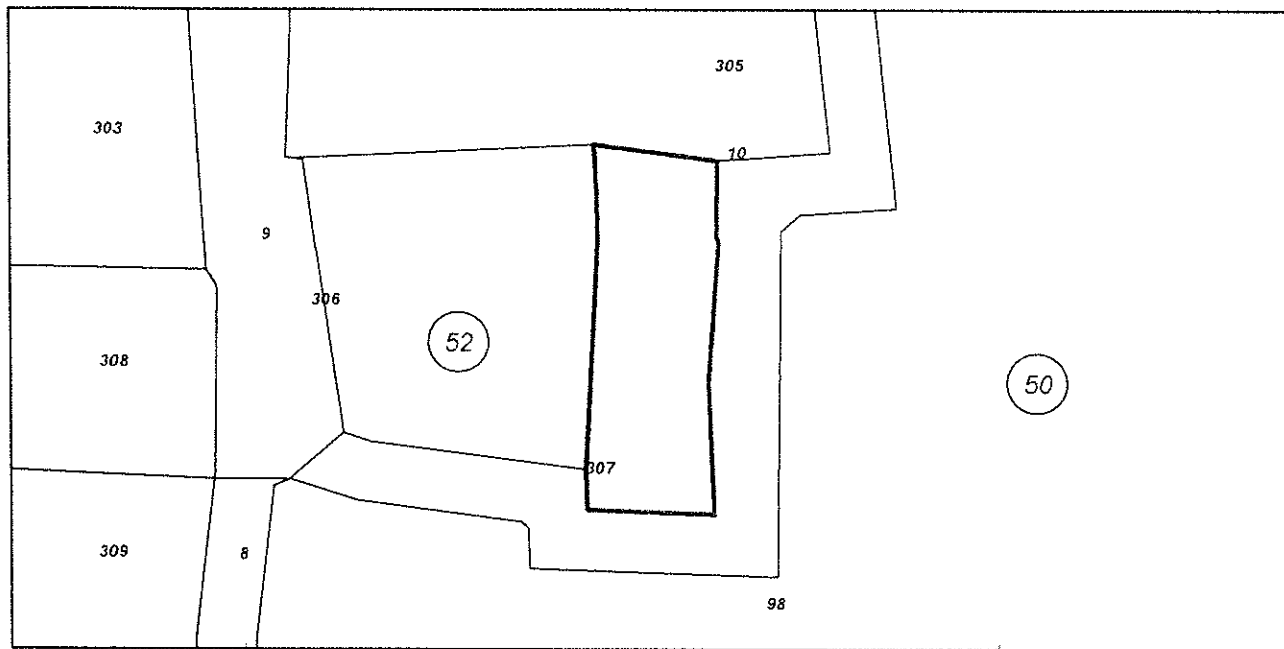
Площ: **764 кв.м**

Трайно предназначение на територията: **Земеделска**

Начин на трайно ползване: **Нива**

Категория на земята при неполивни условия: **4**

Координатна система БГС2005



М 1:1000

Стар идентификатор: **няма**

Номер по предходен план: **000307**

Съседни: **03527.52.10, 03527.52.305, 03527.52.306**

Собственици:

**1. ЗЕМИ ПО ЧЛ.19 ОТ ЗСПЗЗ**

площ 764 кв.м. от правото на собственост

Заповед на директора на ОД "Земеделие" по чл.45в, ал.7 от ППЗСПЗЗ одобряваща протоколно решение на комисията по чл.19, ал.2 от ЗСПЗЗ № 29 от 03.12.2008г., издаден от ОД "ЗЕМЕДЕЛИЕ" СИЛИСТРА

Носители на други вещни права:

**няма данни**

Скица № 15-356837-19.04.2019 г. издадена въз основа на документ с входящ № 01-174879-18.04.2019 г.

Заличени данни- Чл. 1 от ЗЗЛД,

Чл.4, ал. 1 и чл. 5 от Регламент  
(ЕС) 2016/679 на Европейския  
парламент и съвета





Служба по вписванията гр. Тутракан	
Вх. рег. №	786 / 10-05-2019 г.
Акт №	95 том III / дело № 486 / 2019 г.
Партидна книга: том	стр.
Имотна партида	
Д.Е.	кв. № / 20 г.


**РЕПУБЛИКА БЪЛГАРИЯ**  
**МИНИСТЕРСТВО НА РЕГИОНАЛНОТО РАЗВИТИЕ И БЛАГОУСТРОЙСТВОТО И**  
**МИНИСТЕРСТВО НА ПРАВОСЪДИЕТО**

ОБЩИНА: ТУТРАКАН ОБЛАСТ: СИЛИСТРА

УТВЪРЖДАВАМ  
(подпис и печат)

Заличени данни- Чл. 1 от ЗЗЛД, Чл.4, ал. 1  
и чл. 5 от Регламент (ЕС) 2016/679 на  
Европейския парламент и съвета

Вписване по ЗС/ПВ  
Служба по вписванията:



КМЕТ НА ОБЩИНАТА:  
Димитър Венков Стефанов  
(име и фамилия)

СЪДИЯ ПО

Заличени данни- Чл. 1 от ЗЗЛД, Чл.4, ал. 1 и  
чл. 5 от Регламент (ЕС) 2016/679 на  
Европейския парламент и съвета

(име и фамилия) **ДИМИТЪР  
КАРАНЕДЕВ**

**АКТ № 2364**  
**ЗА ЧАСТНА ОБЩИНСКА СОБСТВЕНОСТ**

Регистър: 2;  
Досие: 2364;

1. ДАТА НА СЪСТАВЯНЕ	09.05.2019г.
2. ПРАВНО ОСНОВАНИЕ	чл.2, ал.1, т.1; чл.56, ал.1 от ЗОС, във връзка с чл.19, ал.1 и чл.25, ал.1 от ЗСПЗЗ; Протоколно решение № 2 / 01.12.2008г. на ОД"Земеделие"- Силистра и Скица № 15-356837/19.04.2019г.издадена от СГКК-гр. Силистра
3. ВИД И ОПИСАНИЕ НА ИМОТА	1.Земеделска земя, Площ: 764 кв.м. (седемстотин шестдесет и четири кв.м.) - с начин на трайно ползване: Нива - категория на земята при неполивни условия: IV/четвърта/
4. МЕСТОНАХОЖДЕНИЕ НА ИМОТА	Област СИЛИСТРА, Община ТУТРАКАН, Белица /ЕКАТТЕ 03527/, Поземлен имот с идентификатор № 03527.52.307, Местност:"ДО СЕЛОТО" по КККР на с.Белица, одобрени със Заповед № РД-18-613/28.02.2018г. Номер по предходен план: 000307,
5. ГРАНИЦИ НА ИМОТА	Север- поземлен имот № 03527.52.305 Изток- полски път № 03527.52.10 Юг- полски път № 03527.52.10 Запад- поземлен имот № 03527.52.306
6. ДАНЪЧНА ОЦЕНКА НА ИМОТА КЪМ МОМЕНТА НА УТВЪРЖДАВАНЕ НА АКТА	103.50 (сто и три лева и петдесет стотинки)лв.

7. СЪСОБСТВЕНИЦИ

8. № И ДАТА НА СЪСТАВЕНИ  
ПО-РАНО АКТОВЕ

Няма


9. ПРЕДОСТАВЕНИ ПРАВА ЗА УПРАВЛЕНИЕ

От Кмета на Община Тутракан на осн.чл.12, ал.5 от ЗОС

10. АКТОСЪСТАВИТЕЛ

Снежана Накова

гл.експерт Общинска собственост

  
Заличени данни- Чл. 1 от ЗЗЛД, Чл.4, ал. 1  
и чл. 5 от Регламент (ЕС) 2016/679 на  
Европейския парламент и съвета

11. ЗАБЕЛЕЖКИ

ГОДИНС